Promotor

AYUNTAMIENTO DE REINOSA

Consultor

AMBIUM Consultores, S.L.

Proyecto

Elaboración del Censo Municipal de amianto del municipio de Reinosa (Cantabria)

Plano 17 de 24

Título

CUADRÍCULA B5

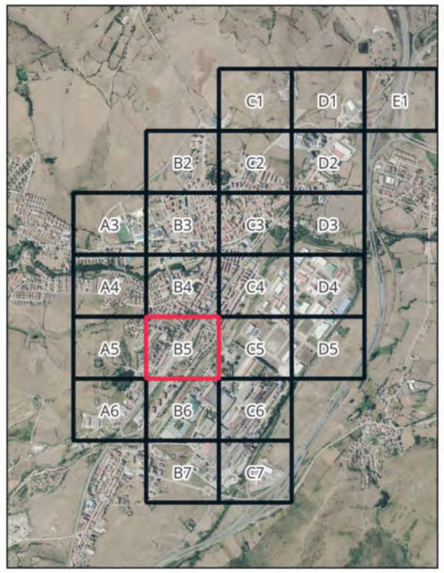

PROBABILIDAD DE PRESENCIA DE MCA

- ALTA
- MODERADA-ALTA
- MODERADA
- BAJA

USO ACTUAL

- Residencial
- Agrícola
- Industrial
- Oficinas
- Comercial
- Servicios Públicos

SGR: ETRS89 (European Terrestrial Reference System 1989)
Proyección UTM - Huso 30 N
EPSG: 25830

1:1.000

30 0 30 m

Marzo 2025

Original en A2

Promotor

AYUNTAMIENTO DE REINOSA

Consultor

INGEVERIS ECOENERGY & MINING

AMBIUM Consultores, S.L.

Proyecto

Elaboración del Censo Municipal de amianto del municipio de Reinosa (Cantabria)

Plano 18 de 24

Título

CUADRÍCULA C5

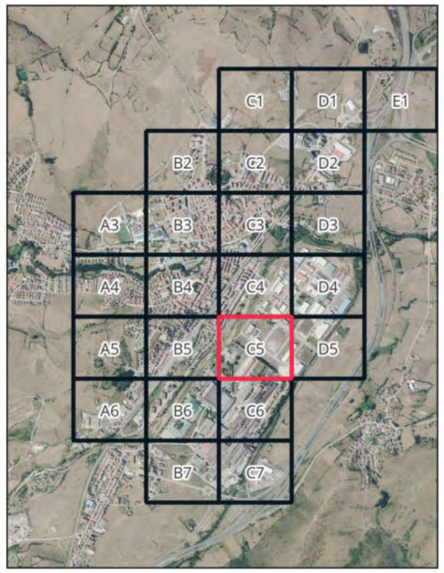

PROBABILIDAD DE PRESENCIA DE MCA

- ALTA
- MODERADA-ALTA
- MODERADA
- BAJA

USO ACTUAL

- Residencial
- Agrícola
- Industrial
- Oficinas
- Comercial
- Servicios Públicos

SGR: ETRS89 (European Terrestrial Reference System 1989)
Proyección UTM - Huso 30 N
EPSG: 25830

1:1.000

30 0 30 m

Marzo 2025

Original en A2

Promotor

AYUNTAMIENTO DE REINOSA

Consultor

INGEVERIS ECOENERGY & MINING

AMBIUM Consultores, S.L.

Proyecto

Elaboración del Censo Municipal de amianto del municipio de Reinosa (Cantabria)

Plano 19 de 24

Título

CUADRÍCULA D5

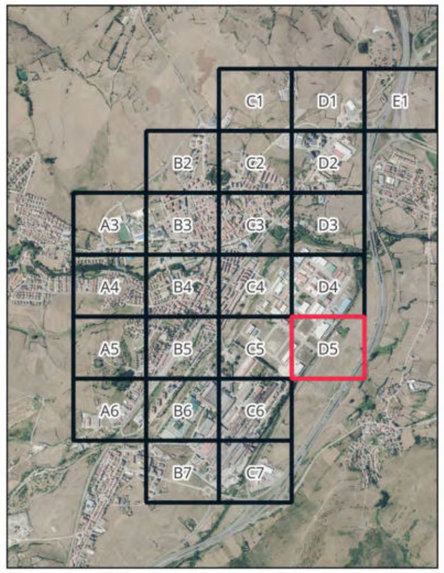

PROBABILIDAD DE PRESENCIA DE MCA

- ALTA
- MODERADA-ALTA
- MODERADA
- BAJA

USO ACTUAL

- Residencial
- Agrícola
- Industrial
- Oficinas
- Comercial
- Servicios Públicos

1:1.000

SGR: ETRS89 (European Terrestrial Reference System 1989)
Proyección UTM - Huso 30 N
EPSG: 25830

30 0 30 m

Marzo 2025

Original en A2

Promotor

AYUNTAMIENTO DE REINOSA

Consultor

INGEVERIS ECOENERGY & MINING

AMBIUM Consultores, S.L.

Proyecto

Elaboración del Censo Municipal de amianto del municipio de Reinosa (Cantabria)

Plano 20 de 24

Título

CUADRÍCULA A6

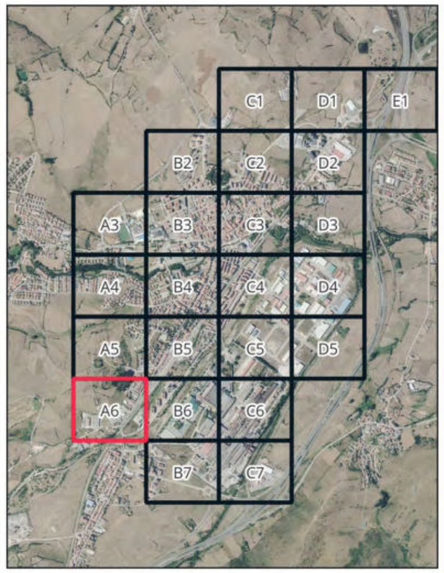

PROBABILIDAD DE PRESENCIA DE MCA

- ALTA
- MODERADA-ALTA
- MODERADA
- BAJA

USO ACTUAL

- Residencial
- Agrícola
- Industrial
- Oficinas
- Comercial
- Servicios Públicos

SGR: ETRS89 (European Terrestrial Reference System 1989)
Proyección UTM - Huso 30 N
EPSG: 25830

1:1.000

30 0 30 m

Marzo 2025

Original en A2

Promotor

AYUNTAMIENTO DE REINOSA

Consultor

INGEVERIS ECOENERGY & MINING

AMBIUM Consultores, S.L.

Proyecto

Elaboración del Censo Municipal de amianto del municipio de Reinosa (Cantabria)

Plano 21 de 24

Título

CUADRÍCULA B6

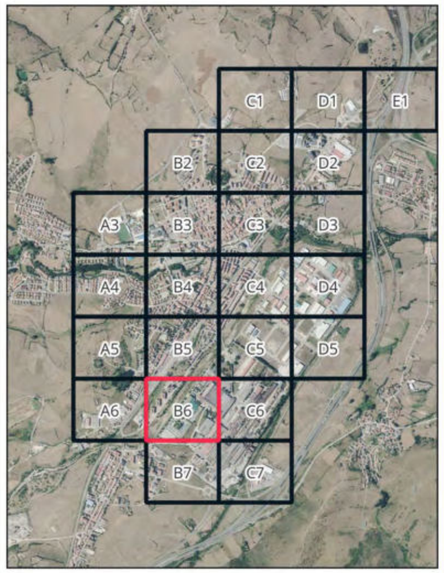

PROBABILIDAD DE PRESENCIA DE MCA

- ALTA
- MODERADA-ALTA
- MODERADA
- BAJA

USO ACTUAL

- Residencial
- Agrícola
- Industrial
- Oficinas
- Comercial
- Servicios Públicos

1:1.000

SGR: ETRS89 (European Terrestrial Reference System 1989)
Proyección UTM - Huso 30 N
EPSG: 25830

30 0 30 m

Marzo 2025

Original en A2



Promotor

AYUNTAMIENTO DE REINOSA

Consultor

INGEVERIS ECOENERGY & MINING

AMBIUM Consultores, S.L.

Proyecto

Elaboración del Censo Municipal de amianto del municipio de Reinosa (Cantabria)

Plano 22 de 24

Título

CUADRÍCULA C6

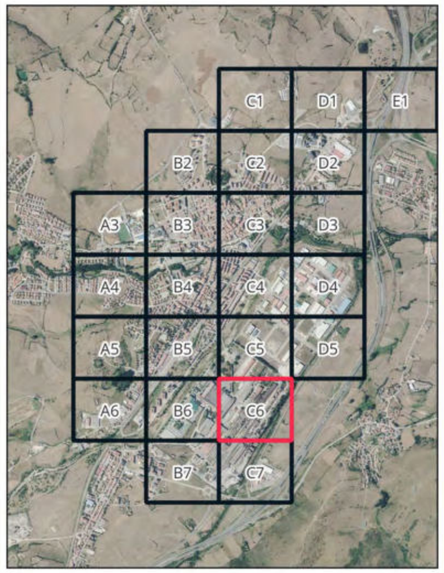

PROBABILIDAD DE PRESENCIA DE MCA

- ALTA
- MODERADA-ALTA
- MODERADA
- BAJA

USO ACTUAL

- Residencial
- Agrícola
- Industrial
- Oficinas
- Comercial
- Servicios Públicos

SGR: ETRS89 (European Terrestrial Reference System 1989)
Proyección UTM - Huso 30 N
EPSG: 25830

1:1.000

30 0 30 m

Marzo 2025

Original en A2

Promotor

AYUNTAMIENTO DE REINOSA

Consultor

INGEVERIS ECOENERGY & MINING

AMBIUM Consultores, S.L.

Proyecto

Elaboración del Censo Municipal de amianto del municipio de Reinosa (Cantabria)

Plano 23 de 24

Título

CUADRÍCULA B7

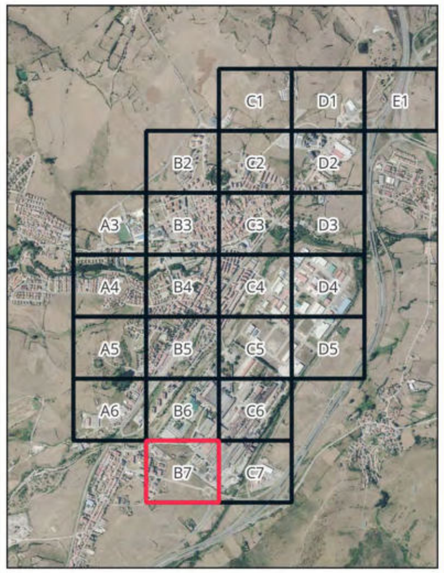

PROBABILIDAD DE PRESENCIA DE MCA

- ALTA
- MODERADA-ALTA
- MODERADA
- BAJA

USO ACTUAL

- Residencial
- Agrícola
- Industrial
- Oficinas
- Comercial
- Servicios Públicos

1:1.000

SGR: ETRS89 (European Terrestrial Reference System 1989)
Proyección UTM - Huso 30 N
EPSG: 25830

30 0 30 m

Marzo 2025

Original en A2



Promotor

AYUNTAMIENTO DE REINOSA

Consultor

INGEVERIS ECOENERGY & MINING

AMBIUM Consultores, S.L.

Proyecto

Elaboración del Censo Municipal de amianto del municipio de Reinosa (Cantabria)

Plano 24 de 24

Título

CUADRÍCULA C7

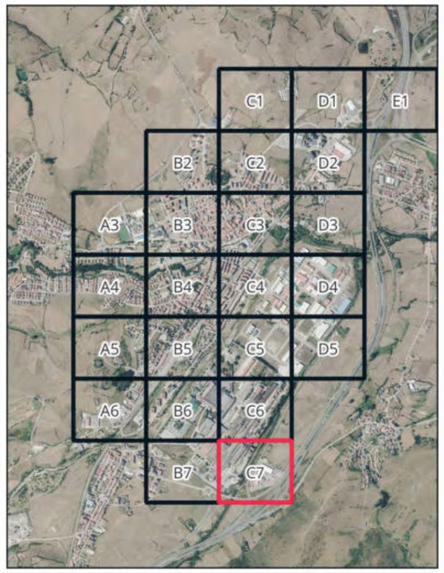

PROBABILIDAD DE PRESENCIA DE MCA

- ALTA
- MODERADA-ALTA
- MODERADA
- BAJA

USO ACTUAL

- Residencial
- Agrícola
- Industrial
- Oficinas
- Comercial
- Servicios Públicos

SGR: ETRS89 (European Terrestrial Reference System 1989)
Proyección UTM - Huso 30 N
EPSG: 25830

1:1.000

30 0 30 m

Marzo 2025

Original en A2