Promotor

AYUNTAMIENTO DE REINOSA

Consultor

AMBIUM Consultores, S.L.

Proyecto

Elaboración del Censo Municipal de amianto del municipio de Reinosa (Cantabria)

Plano 09 de 24

Título

CUADRÍCULA B3

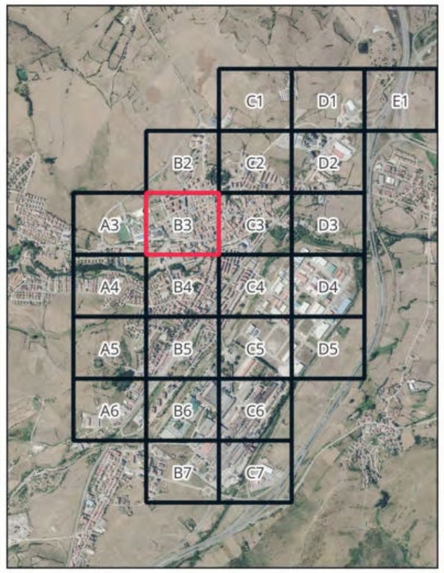

PROBABILIDAD DE PRESENCIA DE MCA

- ALTA
- MODERADA-ALTA
- MODERADA
- BAJA

USO ACTUAL

- Residencial
- Agrícola
- Industrial
- Oficinas
- Comercial
- Servicios Públicos

SGR: ETRS89 (European Terrestrial Reference System 1989)
Proyección UTM - Huso 30 N
EPSG: 25830

1:1.000

30 0 30 m

Marzo 2025

Original en A2

Promotor

AYUNTAMIENTO DE REINOSA

Consultor

INGEVERIS ECOENERGY & MINING

AMBIUM Consultores, S.L.

Proyecto

Elaboración del Censo Municipal de amianto del municipio de Reinosa (Cantabria)

Plano 10 de 24

Título

CUADRÍCULA C3

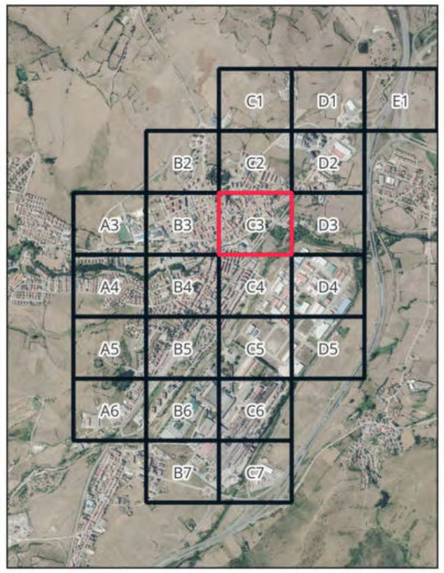

PROBABILIDAD DE PRESENCIA DE MCA

- ALTA
- MODERADA-ALTA
- MODERADA
- BAJA

USO ACTUAL

- Residencial
- Agrícola
- Industrial
- Oficinas
- Comercial
- Servicios Públicos

1:1.000

SGR: ETRS89 (European Terrestrial Reference System 1989)
Proyección UTM - Huso 30 N
EPSG: 25830

30 0 30 m

Marzo 2025

Original en A2

Promotor

AYUNTAMIENTO DE REINOSA

Consultor

INGEVERIS ECOENERGY & MINING

AMBIUM Consultores, S.L.

Proyecto

Elaboración del Censo Municipal de amianto del municipio de Reinosa (Cantabria)

Plano 11 de 24

Título

CUADRÍCULA D3

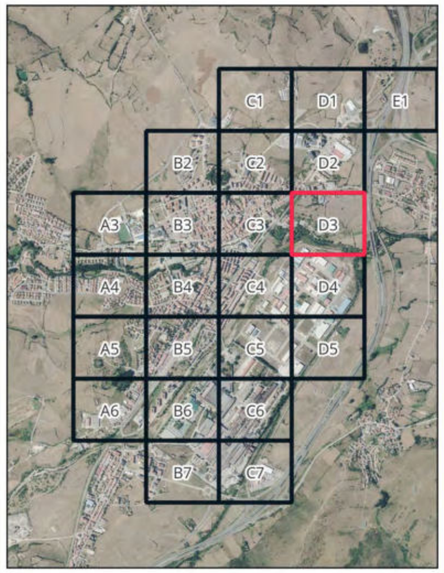

PROBABILIDAD DE PRESENCIA DE MCA

- ALTA
- MODERADA-ALTA
- MODERADA
- BAJA

USO ACTUAL

- Residencial
- Agrícola
- Industrial
- Oficinas
- Comercial
- Servicios Públicos

1:1.000

SGR: ETRS89 (European Terrestrial Reference System 1989)
Proyección UTM - Huso 30 N
EPSG: 25830

30 0 30 m

Marzo 2025

Original en A2

Promotor

AYUNTAMIENTO DE REINOSA

Consultor

INGEVERIS ECOENERGY & MINING

AMBIUM Consultores, S.L.

Proyecto

Elaboración del Censo Municipal de amianto del municipio de Reinosa (Cantabria)

Plano 12 de 24

Título

CUADRÍCULA A4

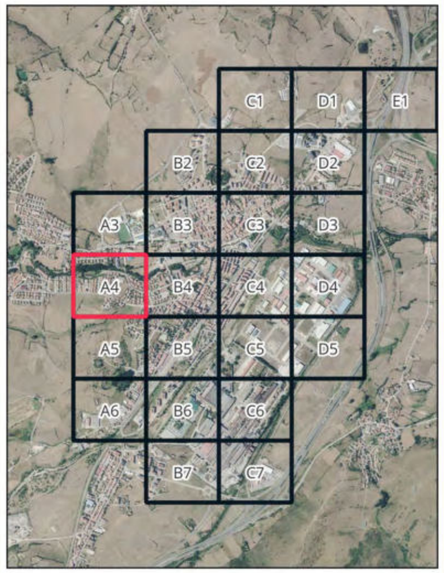

PROBABILIDAD DE PRESENCIA DE MCA

- ALTA
- MODERADA-ALTA
- MODERADA
- BAJA

USO ACTUAL

- Residencial
- Agrícola
- Industrial
- Oficinas
- Comercial
- Servicios Públicos

1:1.000

SGR: ETRS89 (European Terrestrial Reference System 1989)
Proyección UTM - Huso 30 N
EPSG: 25830

30 0 30 m

Marzo 2025

Original en A2

Promotor

AYUNTAMIENTO DE REINOSA

Consultor

AMBIUM Consultores, S.L.

Proyecto

Elaboración del Censo Municipal de amianto del municipio de Reinosa (Cantabria)

Plano 13 de 24

Título

CUADRÍCULA B4

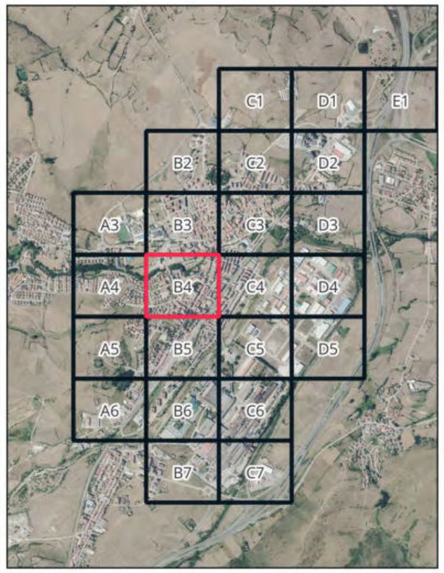

PROBABILIDAD DE PRESENCIA DE MCA

- ALTA
- MODERADA-ALTA
- MODERADA
- BAJA

USO ACTUAL

- Residencial
- Agrícola
- Industrial
- Oficinas
- Comercial
- Servicios Públicos

1:1.000

SGR: ETRS89 (European Terrestrial Reference System 1989)
Proyección UTM - Huso 30 N
EPSG: 25830

30 0 30 m

Marzo 2025

Original en A2

Promotor

AYUNTAMIENTO DE REINOSA

AYUNTAMIENTO DE REINOSA

Consultor

INGEVERIS ECOENERGY & MINING

AMBIUM Consultores, S.L.

Proyecto

Elaboración del Censo Municipal de amianto del municipio de Reinosa (Cantabria)

Plano 14 de 24

Título

CUADRÍCULA C4

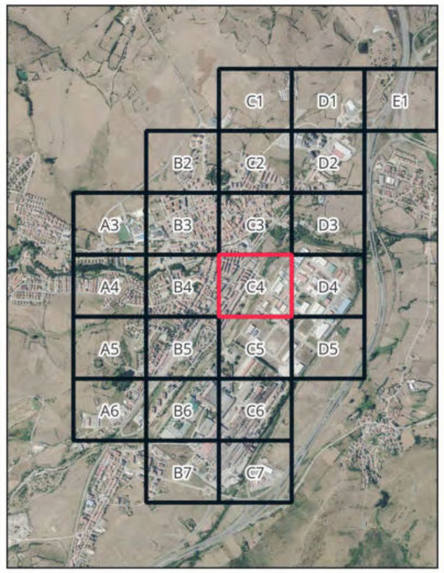

PROBABILIDAD DE PRESENCIA DE MCA

- ALTA
- MODERADA-ALTA
- MODERADA
- BAJA

USO ACTUAL

- Residencial
- Agrícola
- Industrial
- Oficinas
- Comercial
- Servicios Públicos

1:1.000

SGR: ETRS89 (European Terrestrial Reference System 1989)
Proyección UTM - Huso 30 N
EPSG: 25830

30 0 30 m

Marzo 2025

Original en A2

Promotor

AYUNTAMIENTO DE REINOSA

Consultor

INGEVERIS ECOENERGY & MINING

AMBIUM Consultores, S.L.

Proyecto

Elaboración del Censo Municipal de amianto del municipio de Reinosa (Cantabria)

Plano 15 de 24

Título

CUADRÍCULA D4

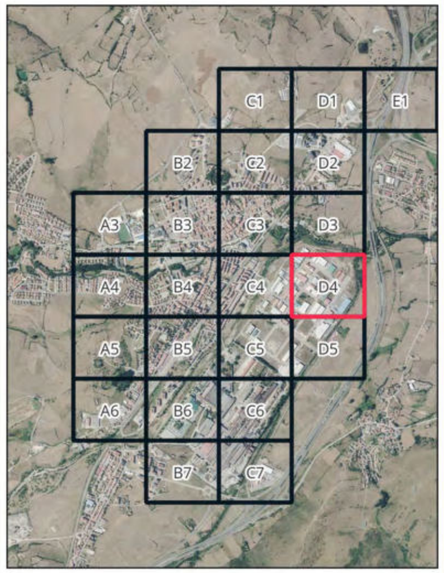

PROBABILIDAD DE PRESENCIA DE MCA

- ALTA
- MODERADA-ALTA
- MODERADA
- BAJA

USO ACTUAL

- Residencial
- Agrícola
- Industrial
- Oficinas
- Comercial
- Servicios Públicos

1:1.000

SGR: ETRS89 (European Terrestrial Reference System 1989)
Proyección UTM - Huso 30 N
EPSG: 25830

30 0 30 m

Marzo 2025

Original en A2

Promotor

AYUNTAMIENTO DE REINOSA

Consultor

AMBIUM Consultores, S.L.

Proyecto

Elaboración del Censo Municipal de amianto del municipio de Reinosa (Cantabria)

Plano 16 de 24

Título

CUADRÍCULA A5

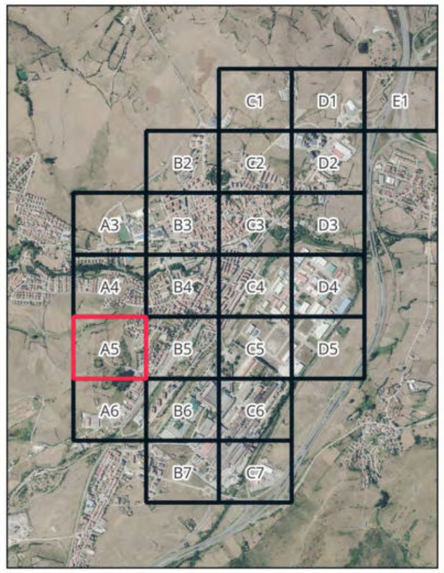

PROBABILIDAD DE PRESENCIA DE MCA

- ALTA
- MODERADA-ALTA
- MODERADA
- BAJA

USO ACTUAL

- Residencial
- Agrícola
- Industrial
- Oficinas
- Comercial
- Servicios Públicos

1:1.000

SGR: ETRS89 (European Terrestrial Reference System 1989)
Proyección UTM - Huso 30 N
EPSG: 25830

30 0 30 m

Marzo 2025

Original en A2