

ETAPA 4: POLIENTES-ORBANEJA DEL CASTILLO

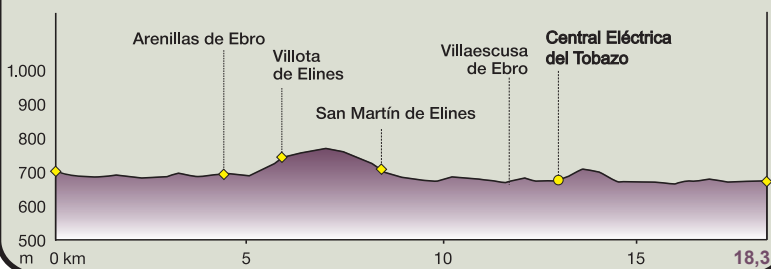
MIDE

Severidad del medio natural	1		Desnivel subida	205 m
Orientación en el itinerario	2		Desnivel bajada	255 m
Dificultad en el desplazamiento	2		LONGITUD RUTA	18,3 km
Cantidad de esfuerzo necesario	3		HORARIO	5 h

◆ población ● punto de interés


Polientes

Orbaneja del Castillo



Se sale de Polientes (710 m) en dirección al puente de Rocamundo y, tras cruzarlo, se entra en una pista entre campos y quejigos que finaliza en una granja con colmenas, ya en el monte de La Mata de Arenillas. El sendero ofrece vistas de Ruijas.

Un tramo después se llega a Arenillas de Ebro, (4,4 km; 1 h 15 min). Junto a la iglesia románica de Nuestra Señora de la Asunción, del s. XII, se encuentra la salida hacia Villota de Elines, a 1,5 kilómetro. Bajo la




Bajo Peña Camesía se extienden manchas de hayedo

iglesia arranca un camino por el que se accede a San Martín de Elines (8,4 km; 2 h 25 min).

En la plaza se puede visitar la colegiata de San Martín de Elines (preguntando al párroco o en la casa de enfrente), en origen monasterio benedictino con influencias mozárabes del siglo X. En el siglo XII se levantó su iglesia románica y en el siglo XVI el claustro, que alberga sarcófagos bellamente labrados del siglo XIII. El exterior muestra un carácter señorial: torre circular y un conjunto de maravillosos canecillos.



Colegiata románica de San Martín de Elines



Martín Pescador

El camino baja al río y conduce a Barrio de Abajo, con buenas vistas de San Martín de Elines y su colegiata, el páramo de La Lora y Arroyuelos. El Camino Natural continúa en el puente sobre el Ebro, sin cruzarlo, de frente por su derecha, junto a un lavadero. El trayecto se acerca al espectacular cañón del Ebro, cuya presencia se adivina por la estrechez de las paredes que lo delimitan. Desde el sendero se aprecian las últimas estribaciones del páramo de La Lora, y los campos con ganado vacuno y caballar. Avanzando se entra en un quejigal con ejemplares de haya.

Tras pasar bajo un abandonado edificio religioso, se llega a Villaescusa de Ebro y su puente (11,8 km; 3 h 10 min). El lugar se divide en dos barrios próximos comunicados por un camino asfaltado sobre la orilla derecha del Ebro. Su iglesia es de factura sencilla y popular, pero su arquitectura es de las más interesantes e inalteradas de Valderredible. En el segundo barrio, se continúa al final del caserío entre campos y muros, adentrándose en una zona de quejigos, hayas y chopos, donde el Ebro se estrecha entre los roquedos. Tras vadear un arroyo por un puente de hormigón se alcanza Electra del Tobazo, donde muere la pista.

Es preciso dejarla a la izquierda y continuar junto a la margen derecha del Ebro (por el camino viejo a Orbaneja), atravesando un paisaje en el que se combinan robles, vegetación ribereña y roquedos delimitadores del río.

Tras sortear el torrente de Vertiente de Cabeza de Pedro se continúa hacia el límite entre Cantabria y Castilla y León. Al poco se espesa la vegetación con matas de acebo, robles y un pequeño humedal cercano a un pinar de repoblación con una rica avifauna protegida.

Al finalizar el segundo meandro, un camino de herradura que proviene del páramo se une a la senda que se aleja del río y asciende tras dejar atrás unos magníficos robles. Así acerca a las caprichosas formaciones rocosas de El Castillo, que otorgan apellido a Orbaneja.

La vegetación es menos tupida y el paisaje más abierto, teniendo a la vista la localidad, a cuyo caserío se llega tras salvar un puente que accede a la carretera (660 m; 18,3 km; 4 h 55 min). La combinación de sus espectaculares parajes naturales y su sabor popular, configura uno de los enclaves más bellos del norte de España: calles de piedra toba, casas de influencia montañesa, iglesia románica..., y el complejo kárstico, con cavidades que se desarrollan en las calizas dolomíticas del Turoniense Medio, como las cuevas del Agua, del Barbancho y del Níspero.

EL TOBAZO

Antes de llegar a Electra del Tobazo arranca un camino que accede a la preciosa cascada de El Tobazo. Sube por un campo a su base y de allí a la parte superior. En este afloramiento kárstico de piedra toba, la erosión ha excavado numerosas grutas naturales, y la mano del hombre un conjunto eremítico. En la parte más elevada se encuentra la surgencia donde se represa el agua que desciende por la cascada.

Electra del Tobazo utilizaba la fuerza del agua para iluminar y regar los pueblos de Valderredible. Perdió ese uso hace unos 25 años y hoy es de propiedad privada.



El Tobazo